



**KLAIPĖDOS MIESTO SAVIVALDYBĖS ADMINISTRACIJOS
FINANSŲ IR TURTO DEPARTAMENTAS
MOKESČIŲ SKYRIUS**

Finansų ir turto departamento
Direktorei A.Špučienei

2012-03-15 Nr. VS-1450
I Nr.

**DĖL TARYBOS SPRENDIMO „DĖL KLAIPĖDOS MIESTO SAVIVALDYBĖS
TERITORIJOS RIBŲ KEITIMO“ PROJEKTO**

Klaipėdos miesto savivaldybės tarybos sprendimo „Dėl Klaipėdos miesto savivaldybės teritorijos ribų keitimo“ projektu numatoma sumažinti apie 30 ha Klaipėdos miesto savivaldybės teritorijos, kurią sudarytų tik valstybiniai vandenys.

Įvertinus galimas šio sprendimo pasekmes ekonominiu ir finansiniu aspektais nustatyta, kad gaunamų mokesčių ir vietinių rinkliavų pajamų į savivaldybės biudžetą dydžiui minėtos teritorijos dalies sumažinimas įtakos neturėtų.

LR savivaldybių biudžetų pajamų nustatymo metodikos įstatymu nustatytas savivaldybių biudžetams skiriamų valstybės biudžeto dotacijų apskaičiavimo tvarka.

Pagal šio įstatymo nuostatas savivaldybės teritorijos sumažinimas neturi įtakos lėšoms, kurios skiriamos savivaldybių gyventojų pajamų mokesčiui išlyginti, paskirstymo apskaičiavimui.

Pagal minėtą įstatymą savivaldybės teritorijos ploto pasikeitimas gali turėti įtakos rodikliui, naudojamam apskaičiuojant lėšas, skiriamas savivaldybių išlaidų struktūrų skirtumams išlyginti, tačiau savivaldybės rodiklis turi būti didesnis už apskaičiuotą vidutinį Lietuvos Respublikos, t.y. savivaldybės teritorijos ploto santykis su savivaldybės gyventojų skaičiumi turi būti didesnis už bendrą visų savivaldybių ploto ir gyventojų skaičiaus santykį. Apskaičiuota, kad 2012 m. šio santykio bendras Lietuvos rodiklis 2,0291807 (Klaipėdos miesto savivaldybės – 0,0555609).

Darytina išvada, kad teritorijos sumažinimas apie 30 ha neturės tiesioginės ekonominės ir finansinės įtakos Klaipėdos miesto savivaldybei, išskyrus galimą neigiamą įtaką VĮ Klaipėdos valstybinio jūrų uosto direkcijos veiklai.

Skyriaus vedėja

Jolanta Uptienė

Jolanta Uptienė, tel. (8 46) 39 60 13, el. p. jolanta.uptiene@klaipeda.lt

Savivaldybės biudžetinė įstaiga
Liepų g. 11, LT-91502 Klaipėda

Skyriaus duomenys:
Tel. (8 46) 39 60 13
Faks. (8 46) 39 61 96
El. p. jolanta.uptiene@klaipeda.lt

Duomenys kaupiami ir saugomi
Juridinių asmenų registre
Kodas 188710823
PVM mokėtojo kodas LT887108219

Gal. f. Nusprendžiama: Nėrau reikiama galimybė
šiuo klausimu rašyti laiško uosto Tarybai. Jeigu
galime, turėtume raginti Tarybą parduoti laivų uostą uosto
Tarybai ir laivų uostą uosto Tarybai.
2012 02 09




NERINGOS SAVIVALDYBĖS MERAS

Taikos g. 2, 93121 Neringa, tel. (8 469) 52 234, faks. (8 469) 52 572,
el.p. meras@neringa.lt

[Signature]
2012-02-10

[Signature]
2012 02 09

Klaipėdos miesto savivaldybės tarybai
Danės g. 17, Klaipėda



2012-02-09 Nr. (4.13)V15-105

Tarybos sekretoriatas
GAUTA

[Signature]
2012-02-10 Nr. 74-15

2012-02-10 Nr. 74-15

DĖL NERINGOS MIESTO TERITORIJOS IR NERINGOS SAVIVALDYBĖS TERITORIJOS RIBOS

Neringos savivaldybė, esanti tarp Kuršių marių ir Baltijos jūros, savo teritorijoje visiškai neturi valstybinių vandėnų. Lietuvai priklausanti Kuršių marių dalis yra Šilutės rajono, Klaipėdos rajono bei Klaipėdos miesto savivaldybių administracinėse ribose. Neringos gyvenvietėse esančių uostelių ar priplaukų statiniai (molai, pirsai) yra jau kaimyninėse savivaldybėse. Paradoksalu, bet UAB „Neringos komunalininkas“ nuosavybės teise, adresu Naglių g. 14C, Neringa, registruoti Nidos keleivinio uosto statiniai yra jau Šilutės rajono savivaldybės teritorijoje.

2008 m. Neringos savivaldybė parengė Nidos keleivinio uosto detalų planą, kuriuo buvo suformuotas žemės sklypas prie uosto statinių. Tačiau VĮ Registrų centras atsisakė registruoti uosto žemės sklypą, nes uosto statiniai, prie kurių suformuotas žemės sklypas, yra už Neringos savivaldybės administracinės ribos, t. y. Šilutės rajono savivaldybės teritorijoje. Nepakeitus administracinės ribos, toks pat likimas užprogramuotas planuojamam Juodkrantės uostui bei Neringos savivaldybės teritorijos ir jos dalių bendrojo plano projekte numatomai Alksnynės priplaukai – Neringos savivaldybė negalės jų įsiregistruoti, nes šie objektai jau bus Klaipėdos rajono ir Klaipėdos miesto savivaldybių administracinėse ribose.

2011 m. liepos 12 d. Neringos savivaldybėje vykusiame Lietuvos Respublikos Vyriausybės išvažiuojamajame pasitarime buvo svarstomas klausimas dėl Neringos savivaldybės administracinės ribos Kuršių mariose. Vidaus reikalų ministerijai kartu su Aplinkos ministerija, Susisiekimo ministerija ir Neringos savivaldybe pavesta pateikti Lietuvos Respublikos Vyriausybei pasiūlymus dėl Neringos savivaldybės administracinės ribos pakeitimo Kuršių mariose – nustatyti ją pagal Lietuvos Respublikos Seimo 2010 m. gruodžio 22 d. nutarimu Nr. XI-1248 „Dėl Kuršių nerijos nacionalinio parko ir jo zonų ribų plano patvirtinimo“ patvirtintą Kuršių nerijos nacionalinio parko ribą. Šis nutarimas įsigaliojo nuo 2011 m. spalio 31 d.

Lietuvos Respublikos teritorijos administracinių vienetų ir jų ribų įstatymo nuostatos bei Lietuvos Respublikos Vyriausybės 1996 m. birželio 3 d. nutarimas Nr. 651 „Dėl administracinių vienetų ir gyvenamųjų vietovių teritorijų ribų ir pavadinimų tvarkymo“ reglamentuoja, kad **savivaldybių ribas keičia Lietuvos Respublikos Seimas Lietuvos Respublikos Vyriausybės teikimu**. Vyriausybei reikiamus dokumentus teikia Vidaus reikalų ministerija, o **savivaldybių, kurių ribos keisis, tarybos turi priimti sprendimus dėl ribų keitimo**. Informuojame, kad tokius sprendimus jau priėmė Klaipėdos ir Šilutės rajonų savivaldybių tarybos.

2012 m. sausio 16 d. Neringos meras buvo susitikęs su Klaipėdos miesto meru aptarti savivaldybių ribos keitimo klausimą. Susitikime konstatuota, kad Klaipėdos miesto teritorijoje Kuršių mariose jau yra įregistruotas VĮ Klaipėdos valstybinio jūrų uosto direkcijos patikėjimo teise valdomas uosto akvatorijos sklypas, todėl keisti savivaldybių ribą tarp Neringos ir Klaipėdos miesto pagal Kuršių nerijos nacionalinio parko ribą nėra galimybių. Ši riba gali būti keičiama tik pagal jūrų


akvatorijos sklypo ribą. Klaipėdos miesto meras sutiko, kad savivaldybės ribos keitimo klausimas būtų teikiamas svarstyti Klaipėdos miesto tarybai.

Neringos savivaldybės taryba viliasi, kad Jūs suprantate su kokiomis problemomis susiduria Neringos savivaldybė visiškai savo teritorijoje neturėdama Kuršių marių akvatorijos ir tikimės, kad Klaipėdos miesto savivaldybės taryba priims sprendimą šiuo klausimu.

PRIDEDAMA:

1. LRV 2011 m. liepos 12 d. pasitarimo protokolo Nr. 50 išrašas;
2. Neringos savivaldybės ir Neringos miesto ribų keitimo schema.

Savivaldybės meras

Su pagarba ir viltimi,

Antanas Vinkus



NERINGOS SAVIVALDYBĖS MERAS

Taikos g. 2, 93121 Neringa, tel. (8 469) 52 234, faks. (8 469) 52 57
 el. p. meras@neringa.lt

Šilutės rajono savivaldybės tarybai
 Dariaus ir Girėno g. 1, 99133 Šilutė

2011-08-23

Klaipėdos rajono savivaldybės tarybai
 Klaipėdos g. 2, 96130 Gargždai

Klaipėdos miesto savivaldybės tarybai ✓
 Liepų g. 11, 91502 Klaipėda


DĖL NERINGOS MIESTO TERITORIJOS IR NERINGOS TERITORIJOS RIBOS

Š. m. liepą 12 d. Neringos savivaldybėje vykusiamame Lietuvos Respublikos išvažiuojamajame pasitarime buvo svarstomas klausimas dėl Neringos savivaldybės teritorijos ribos Kuršių mariose. Vidaus reikalų ministerijai kartu su Aplinkos ministro ir Neringos savivaldybės pavesta Lietuvos Respublikos Vyriausybės dël Neringos savivaldybės administracinės ribos pakeitimo Kuršių marios Lietuvos Respublikos Seimo 2010 m. gruodžio 22 d. nutarimu Nr. XI-124 nacionalinio parko ir jo zonų ribų plano patvirtinimo“ patvirtintą Kuršių neriją.

Vadovaudamasis Lietuvos Respublikos teritorijos administracinių vienetų 7 straipsnio nuostatomis, Lietuvos Respublikos Vyriausybės 1996 m. birželio 12 d. nutarimu Nr. 129 „Dël administracinių vienetų ir gyvenamųjų vietovių teritorijų ribų ir pavadinimų bei vykdydamas Neringos savivaldybės tarybos 2011 m. rugpjūčio 18 d. nutarimu Nr. 129 „Dël Neringos miesto teritorijos ir Neringos savivaldybės teritorijos ribų kreipiuosi į Šilutės ir Klaipėdos rajonų bei Klaipėdos miesto savivaldybes priimti sprendimus dël savivaldybės teritorijos ribų keitimo.

PRIDEDAMA: Neringos savivaldybės tarybos 2011 m. rugpjūčio 18 d. nutarimu Nr. 129 „Dël Neringos miesto teritorijos ir Neringos savivaldybės teritorijos ribų

Savivaldybės meras

 Ar

Išrašas

LIETUVOS RESPUBLIKOS VYRIAUSYBĖS PASITARIMO PROTOKOLAS

2011 m. liepos 12 d. Nr. 50


7. Dėl Neringos savivaldybės administracinės ribos Kuršių mariose

Pavesti Vidaus reikalų ministerijai kartu su Aplinkos ministerija, Susisiekimo ministerija ir Neringos savivaldybe išnagrinėti Neringos savivaldybės prašymą dėl administracinės ribos pakeitimo ir pateikti Lietuvos Respublikos Vyriausybei pasiūlymus dėl Neringos savivaldybės administracinės ribos pakeitimo Kuršių mariose – nustatyti ją pagal Lietuvos Respublikos Seimo 2010 m. gruodžio 22 d. nutarimu Nr. XI-1248 „Dėl Kuršių nerijos nacionalinio parko ir jo zonų ribų plano patvirtinimo“ patvirtintą Kuršių nerijos nacionalinio parko ribą, Vidaus reikalų ministerijai parengti reikiamų teisės aktų projektus ir kitus dokumentus ir iki 2011 m. lapkričio 1 d. pateikti juos Lietuvos Respublikos Vyriausybei.

Ministras Pirmininkas



Andrius Kubilius



VĮ KLAIPĖDOS VALSTYBINIO JŪRŲ UOSTO DIREKCIJA

Valstybės įmonė, J. Janonio g. 24, LT-92251 Klaipėda, tel. (8 46) 499 799, faks. (8 46) 499 777,
el. p. info@port.lt, www.portofklaipeda.lt.

Duomenys kaupiami ir saugomi Juridinių asmenų registre, įmonės kodas 240329870, PVM kodas LT403298716,
a. s. LT51 7044 0600 0076 5577, AB SEB bankas, b. k. 70440

Klaipėdos miesto savivaldybės merui

2011-10-23 Nr. UD-9.1.4-4470

[2011-10-24 Nr. (4.39)-R2-3586

Kopija

Neringos savivaldybės merui Antanui Vinkui

Taikos g. 2, 93121 Neringa

Lietuvos Respublikos susisiekimo ministerijai

DĖL NERINGOS SAVIVALDYBĖS TERITORIJOS RIBOS

VĮ Klaipėdos valstybinio jūrų uosto direkcija (toliau – Uosto direkcija) apsvarstė Jūsų 2011-10-24 raštą Nr. (4.39)-R2-3586, kuriuo informuojate, kad Neringos savivaldybės taryba 2011-08-18 sprendimu Nr. T1-129 nusprendė prašyti Lietuvos Respublikos Vyriausybės pritarti Neringos savivaldybės teritorijos ribų pakeitimui. Informuojame, kad nesutinkame su tuo, kad dalis uosto akvatorijos teritorijos, nustatytos Lietuvos Respublikos Vyriausybės 2011-09-07 nutarimu Nr. 1043, patektų į Neringos savivaldybės administracines ribas.

Dabartiniu metu Klaipėdos miesto savivaldybės administracinė riba nuo pietinio molo šiaurinėje uosto dalyje iki Natura 2000 ribos pietinėje dalyje praeina 30 m atstumu nuo Kuršių nerijos nacionalinio parko rytinio kranto. Toks atstumas Uosto direkcijai yra priimtinas, nes nėra papildomų apribojimų ir nereikalingi derinimai su savivaldybe.

Iš pateiktų dokumentų matome, kad Neringos savivaldybės taryba nepakankamai įvertino savo prašymo tikslingumą ir nenumatė negatyvių pasekmių:


1. Uosto vidinę akvatoriją priskyrimą Neringos savivaldybei, kaip pateikiama pridedamame plane (1 priedas), Neringos savivaldybės administracinė riba įkeliama į uosto vidinę akvatoriją apie 200 metrų nuo Kuršių nerijos nacionalinio parko rytinio kranto, o pietinėje uosto akvatorijos dalyje ši riba išplatinama iki 300 metrų. Patvirtinus tokią savivaldybės administracinę ribą, kuri nėra pagrįsta jokiais argumentais, visus uosto kanalo gilinimo ir tobulinimo projektus ir klausimus, susijusius su laivų navigacija uoste, turėtume derinti su Neringos savivaldybe.

2. Lietuvos Respublikos Vyriausybė 2011-07-13 nutarimu Nr. 871 „Dėl suskystintų gamtinių dujų terminalo projekto pripažinimo valstybei svarbiu ekonominiu projektu“ pripažino suskystintų gamtinių dujų terminalo projektą valstybei svarbiu projektu. Prioritetine terminalo statybos vieta pasirinkta Klaipėdos valstybinio jūrų uosto dalis ties Kiaulės Nugaros sala. Iš pateikiamo plano matyti, kad suskystintų gamtinių dujų terminalo projekto įgyvendinimo darbų zona gali patekti į Neringos savivaldybės prašomą priskirti administracinę ribą. Dėl to atsirastų nereikalingų papildomų derinimų ir trukdymų.

3. Dabar uosto vidinėje akvatorijoje nustatyta 30 m administracinė riba yra pagrįsta ir tinkama, jos platinimas nei iš Klaipėdos miesto savivaldybės, nei iš Neringos savivaldybės pusės Uosto direkcijai nepriimtinas dėl daugelio objektyvių priežasčių.

Dėl prieš tai išvardintų priežasčių nesutinkame, kad dalis uosto akvatorijos teritorijos, nustatytos Lietuvos Respublikos Vyriausybės 2011-09-07 nutarimu Nr. 1043, patektų į Neringos savivaldybės administracines ribas.

Generalinis direktorius

 Eugenijus Gentvilas