

Išrašas

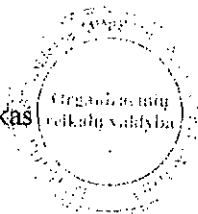
LIETUVOS RESPUBLIKOS VYRIAUSYBĖS  
PASITARIMO  
PROTOKOLAS

2011 m. liepos 12 d. Nr. 50

7. Dėl Neringos savivaldybės administracinės ribos Kuršių mariose

Pavesti Vidaus reikalų ministerijai kartu su Aplinkos ministerija, Susisiekimo ministerija ir Neringos savivaldybe išnagrinėti Neringos savivaldybės prašymą dėl administracinės ribos pakeitimo ir pateikti Lietuvos Respublikos Vyriausybei pasiūlymus dėl Neringos savivaldybės administracinės ribos pakeitimo Kuršių mariose – nustatyti ją pagal Lietuvos Respublikos Seimo 2010 m. gruodžio 22 d. nutarimu Nr. XI-1248 „Dėl Kuršių nerijos nacionalinio parko ir jo zonų ribų plano patvirtinimo“ patvirtintą Kuršių nerijos nacionalinio parko ribą, Vidaus reikalų ministerijai parengti reikiamų teisės aktų projektus ir kitus dokumentus ir iki 2011 m. lapkričio 1 d. pateikti juos Lietuvos Respublikos Vyriausybei.

Ministras Pirmininkas



Andrius Kubilius



Kopija tikra

Neringos savivaldybės administracijos  
Bendrojo skyriaus specialistė  
Rasa Dimšaitė

2012-01-10

Gal. J. Gaus meriui: Kėnau iudicavotė tės  
Klaipėdos savivaldybės ir sprendimo profėlėta reugiu



Tarybos sekretoriata.  
GAUTA

2011-08-26 Nr. 14-93


## NERINGOS SAVIVALDYBĖS MERAS

Taikos g. 2, 93121 Neringa, tel. (8 469) 52 234, faks. (8 469) 52 572  
el.p. meras@neringa.lt

Šilutės rajono savivaldybės tarybai  
Dariaus ir Girėno g. 1, 99133 Šilutė

Klaipėdos rajono savivaldybės tarybai  
Klaipėdos g. 2, 96130 Gargždai

Klaipėdos miesto savivaldybės tarybai ✓  
Liepų g. 11, 91502 Klaipėda



*P. K. Kacjavičius*  
*2011-08-23* Nr. (4.16)V15-2039  
*2011 08 20*

### DĖL NERINGOS MIESTO TERITORIJOS IR NERINGOS SAVIVALDYBĖS TERITORIJOS RIBOS

Š. m. liepos 12 d. Neringos savivaldybėje vykusiame Lietuvos Respublikos Vyriausybės išvažiuojamajame pasitarime buvo svarstomas klausimas dėl Neringos savivaldybės administracinės ribos Kuršių mariose. Vidaus reikalų ministerijai kartu su Aplinkos ministerija, Susisiekimo ministerija ir Neringos savivaldybe pavesta Lietuvos Respublikos Vyriausybei pateikti pasiūlymus dėl Neringos savivaldybės administracinės ribos pakeitimo Kuršių mariose – nustatyti ją pagal Lietuvos Respublikos Seimo 2010 m. gruodžio 22 d. nutarimu Nr. XI-1248 „Dėl Kuršių nerijos nacionalinio parko ir jo zonų ribų plano patvirtinimo“ patvirtintą Kuršių nerijos nacionalinio parko ribą.

Vadovaudamasis Lietuvos Respublikos teritorijos administracinių vienetų ir jų ribų įstatymo 7 straipsnio nuostatomis, Lietuvos Respublikos Vyriausybės 1996 m. birželio 3 d. nutarimo Nr. 651 „Dėl administracinių vienetų ir gyvenamųjų vietovių teritorijų ribų ir pavadinimų tvarkymo“ 10.4 punktu bei vykdydamas Neringos savivaldybės tarybos 2011 m. rugpjūčio 18 d. sprendimo Nr. T1-129 „Dėl Neringos miesto teritorijos ir Neringos savivaldybės teritorijos ribų keitimo“ 3 punktą, kreipiuosi į Šilutės ir Klaipėdos rajonų bei Klaipėdos miesto savivaldybių tarybas, prašydamas priimti sprendimus dėl savivaldybės teritorijos ribų keitimo.

PRIDEDAMA: Neringos savivaldybės tarybos 2011 m. rugpjūčio 18 d. sprendimas Nr. T1-129 „Dėl Neringos miesto teritorijos ir Neringos savivaldybės teritorijos ribų keitimo“, 2 lapai.

Savivaldybės meras

Antanas Vinkus



NERINGOS SAVIVALDYBĖS TARYBA

SPRENDIMAS  
DĖL NERINGOS MIESTO TERITORIJOS IR NERINGOS SA  
TERITORIJOS RIBŲ KEITIMO

2011 m. rugpjūčio 18 d. Nr. T1-129  
Neringa

Vadovaudamasi Lietuvos Respublikos vietos savivaldos įstatymu (1994 m. gegužės 16 d. Nr. 1049; 2008, Nr. 113-4290; 2011, Nr. 52-2504) 16 straipsnio 2 dalies Lietuvos Respublikos teritorijos administracinių vienetų ir jų ribų įstatymo (Žin., 1996, Nr. 88-3284, 2010, Nr. 41-1934) 10 ir 13 straipsniais ir Administracinių vietovių teritorijų ribų ir pavadinimų tvarkymo taisyklių, patvirtintų Vyriausybės 1996 m. birželio 3 d. nutarimu Nr. 651 (Žin., 1996, Nr. 54-1 2009 Nr. 117-5020) 10.1 ir 10.4 punktais, Neringos savivaldybės taryba nusprendė:

1. Prašyti Lietuvos Respublikos Vyriausybės pritarti Neringos savivaldybės teritorijos ribų pakeitimui Kuršių mariose ir kreiptis į Lietuvos Respublikos Seimą dėl šio pakeitimo pagal parengtą planą (priedas 1);
2. Prašyti Lietuvos Respublikos Vyriausybės, Lietuvos Respublikos Seimo, Neringos savivaldybės teritorijos ribas, pakeisti Neringos miesto teritorijos planą (priedas 1);
3. Kreiptis į Šilutės ir Klaipėdos rajonų bei Klaipėdos miesto savivaldybes dėl šio pakeitimo, kad dalis jų teritorijų Kuršių mariose būtų priskirtos Neringos savivaldybei.

Savivaldybės meras


Grazina Žemaitienė  
2011-08-18

Gal. f. busuovintei: Nėra reikiamas galimas  
klaidos klaidos raštytas koks uosto tarpai. Jeigu  
galima, turėtume sugrupuoti tarpai sprendimus kas būtų uosto  
tarpai ir kiti, 1000 poirioje uosto klaidos.

**NERINGOS SAVIVALDYBĖS MERAS**

Taikos g. 2, 93121 Neringa, tel. (8 469) 52 234, faks. (8 469) 52 572,  
el.p. meras@neringa.lt

Ar R. Buvintas



Klaipėdos miesto savivaldybės tarybai  
Danės g. 17, Klaipėda

2012-02-09 Nr. (4.13)V15-1005

Tarybos sekretoriatas  
GAUTA

p. J. Šešėlis  
Vyriausybės sekretorius

2012-02-10 Nr. 74-15

**DĖL NERINGOS MIESTO TERITORIJOS IR NERINGOS SAVIVALDYBĖS  
TERITORIJOS RIBOS**

Neringos savivaldybė, esanti tarp Kuršių marių ir Baltijos jūros, savo teritorijoje visiškai neturi valstybinių vandenių. Lietuvai priklausanti Kuršių marių dalis yra Šilutės rajono, Klaipėdos rajono bei Klaipėdos miesto savivaldybių administracinėse ribose. Neringos gyvenvietėse esančių uostelių ar priplaukų statiniai (molai, pirsai) yra jau kaimyninėse savivaldybėse. Paradoksalu, bet UAB „Neringos komunalininkas“ nuosavybės teise, adresu Naglių g. 14C, Neringa, registruoti Nidos keleivinio uosto statiniai yra jau Šilutės rajono savivaldybės teritorijoje.

2008 m. Neringos savivaldybė parengė Nidos keleivinio uosto detalų planą, kuriuo buvo suformuotas žemės sklypas prie uosto statinių. Tačiau VĮ Registrų centras atsisakė registruoti uosto žemės sklypą, nes uosto statiniai, prie kurių suformuotas žemės sklypas, yra už Neringos savivaldybės administracinės ribos, t. y. Šilutės rajono savivaldybės teritorijoje. Nepakeitus administracinės ribos, toks pat likimas užprogramuotas planuojamam Juodkrantės uostui bei Neringos savivaldybės teritorijos ir jos dalių bendrojo plano projekte numatomai Alksnynės priplaukai – Neringos savivaldybė negalės jų įsiregistruoti, nes šie objektai jau bus Klaipėdos rajono ir Klaipėdos miesto savivaldybių administracinėse ribose.

2011 m. liepos 12 d. Neringos savivaldybėje vykusiame Lietuvos Respublikos Vyriausybės išvažiuojamajame pasitarime buvo svarstomas klausimas dėl Neringos savivaldybės administracinės ribos Kuršių mariose. Vidaus reikalų ministerijai kartu su Aplinkos ministerija, Susisiekimo ministerija ir Neringos savivaldybe pavesta pateikti Lietuvos Respublikos Vyriausybei pasiūlymus dėl Neringos savivaldybės administracinės ribos pakeitimo Kuršių mariose – nustatyti ją pagal Lietuvos Respublikos Seimo 2010 m. gruodžio 22 d. nutarimu Nr. XI-1248 „Dėl Kuršių nerijos nacionalinio parko ir jo zonų ribų plano patvirtinimo“ patvirtintą Kuršių nerijos nacionalinio parko ribą. Šis nutarimas įsigaliojo nuo 2011 m. spalio 31 d.

Lietuvos Respublikos teritorijos administracinių vienetų ir jų ribų įstatymo nuostatos bei Lietuvos Respublikos Vyriausybės 1996 m. birželio 3 d. nutarimas Nr. 651 „Dėl administracinių vienetų ir gyvenamųjų vietovių teritorijų ribų ir pavadinimų tvarkymo“ reglamentuoja, kad *savivaldybių ribas keičia Lietuvos Respublikos Seimas Lietuvos Respublikos Vyriausybės teikimu*. Vyriausybei reikiamus dokumentus teikia Vidaus reikalų ministerija, o *savivaldybių, kurių ribos keisis, tarybos turi priimti sprendimus dėl ribų keitimo*. Informuojame, kad tokius sprendimus jau priėmė Klaipėdos ir Šilutės rajonų savivaldybių tarybos.

2012 m. sausio 16 d. Neringos meras buvo susitikęs su Klaipėdos miesto meru aptarti savivaldybių ribos keitimo klausimą. Susitikime konstatuota, kad Klaipėdos miesto teritorijoje Kuršių mariose jau yra įregistruotas VĮ Klaipėdos valstybinio jūrų uosto direkcijos patikėjimo teise valdomas uosto akvatorijos sklypas, todėl keisti savivaldybių ribą tarp Neringos ir Klaipėdos miesto pagal Kuršių nerijos nacionalinio parko ribą nėra galimybių. Ši riba gali būti keičiama tik pagal jūrų

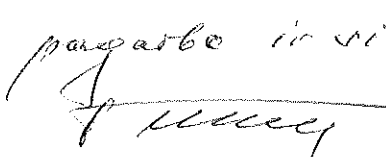
akvatorijos sklypo ribą. Klaipėdos miesto meras sutiko, kad savivaldybės ribos keitimo klausimas būtų teikiamas svarstyti Klaipėdos miesto tarybai.

Neringos savivaldybės taryba viliasi, kad Jūs suprantate su kokiomis problemomis susiduria Neringos savivaldybė visiškai savo teritorijoje neturėdama Kuršių marių akvatorijos ir tikimės, kad Klaipėdos miesto savivaldybės taryba priims sprendimą šiuo klausimu.

PRIDEDAMA:

1. LRV 2011 m. liepos 12 d. pasitarimo protokolo Nr. 50 išrašas;
2. Neringos savivaldybės ir Neringos miesto ribų keitimo schema.

Savivaldybės meras

*Su pagarba ir šiluma,*  
 Antanas Vinkus



## VĮ KLAIPĖDOS VALSTYBINIO JŪRŲ UOSTO DIREKCIJA

Valstybės įmonė, J. Janonio g. 24, LT-92251 Klaipėda, tel. (8 46) 499 799, faks. (8 46) 499 777,  
el. p. [info@port.lt](mailto:info@port.lt), [www.portofklaipeda.lt](http://www.portofklaipeda.lt).  
Duomenys kaupiami ir saugomi Juridinių asmenų registre, įmonės kodas 240329870, PVM kodas LT403298716,  
a. s. LT51 7044 0600 0076 5577, AB SEB bankas, b. k. 70440

Klaipėdos miesto savivaldybės merui

2011-11-03 Nr. UD-9.1.4-4440  
į 2011-10-24 Nr. (4.39)-R2-3586

Kopija

Neringos savivaldybės merui Antanui Vinkui  
Taikos g. 2, 93121 Neringa

Lietuvos Respublikos susisiekimo ministerijai

### DĖL NERINGOS SAVIVALDYBĖS TERITORIJOS RIBOS

VĮ Klaipėdos valstybinio jūrų uosto direkcija (toliau – Uosto direkcija) apsvarstė Jūsų 2011-10-24 raštą Nr. (4.39)-R2-3586, kuriuo informuojate, kad Neringos savivaldybės taryba 2011-08-18 sprendimu Nr. T1-129 nusprendė prašyti Lietuvos Respublikos Vyriausybės pritarti Neringos savivaldybės teritorijos ribų pakeitimui. Informuojame, kad nesutinkame su tuo, kad dalis uosto akvatorijos teritorijos, nustatytos Lietuvos Respublikos Vyriausybės 2011-09-07 nutarimu Nr. 1043, patektų į Neringos savivaldybės administracines ribas.

Dabartiniu metu Klaipėdos miesto savivaldybės administracinė riba nuo pietinio molo šiaurinėje uosto dalyje iki Natura 2000 ribos pietinėje dalyje praeina 30 m atstumu nuo Kuršių nerijos nacionalinio parko rytinio kranto. Toks atstumas Uosto direkcijai yra priimtinas, nes nėra papildomų apribojimų ir nereikalingi derinimai su savivaldybe.

Iš pateiktų dokumentų matome, kad Neringos savivaldybės taryba nepakankamai įvertino savo prašymo tikslingumą ir nenumatė negatyvių pasekmių:

1. Uosto vidinę akvatoriją priskyrus Neringos savivaldybei, kaip pateikiama pridėdamame plane (1 priedas), Neringos savivaldybės administracinė riba įkeliama į uosto vidinę akvatoriją apie 200 metrų nuo Kuršių nerijos nacionalinio parko rytinio kranto, o pietinėje uosto akvatorijos dalyje ši riba išplatinama iki 300 metrų. Patvirtinus tokią savivaldybės administracinę ribą, kuri nėra pagrįsta jokiais argumentais, visus uosto kanalo gilinimo ir tobulinimo projektus ir klausimus, susijusius su laivų navigacija uoste, turėtume derinti su Neringos savivaldybe.

2. Lietuvos Respublikos Vyriausybė 2011-07-13 nutarimu Nr. 871 „Dėl suskystintų gamtinių dujų terminalo projekto pripažinimo valstybei svarbiu ekonominiu projektu“ pripažino suskystintų gamtinių dujų terminalo projektą valstybei svarbiu projektu. Prioritetine terminalo statybos vieta pasirinkta Klaipėdos valstybinio jūrų uosto dalis ties Kiaulės Nugaros sala. Iš pateikiamo plano matyti, kad suskystintų gamtinių dujų terminalo projekto įgyvendinimo darbų zona gali patekti į Neringos savivaldybės prašomą priskirti administracinę ribą. Dėl to atsirastų nereikalingų papildomų derinimų ir trukdymų.

3. Dabar uosto vidinėje akvatorijoje nustatyta 30 m administracinė riba yra pagrįsta ir tinkama, jos platinimas nei iš Klaipėdos miesto savivaldybės, nei iš Neringos savivaldybės pusės Uosto direkcijai nepriimtinas dėl daugelio objektyvių priežasčių.

Dėl prieš tai išvardintų priežasčių nesutinkame, kad dalis uosto akvatorijos teritorijos, nustatytos Lietuvos Respublikos Vyriausybės 2011-09-07 nutarimu Nr. 1043, patektų į Neringos savivaldybės administracines ribas.

Generalinis direktorius

 Eugenijus Gentvilas