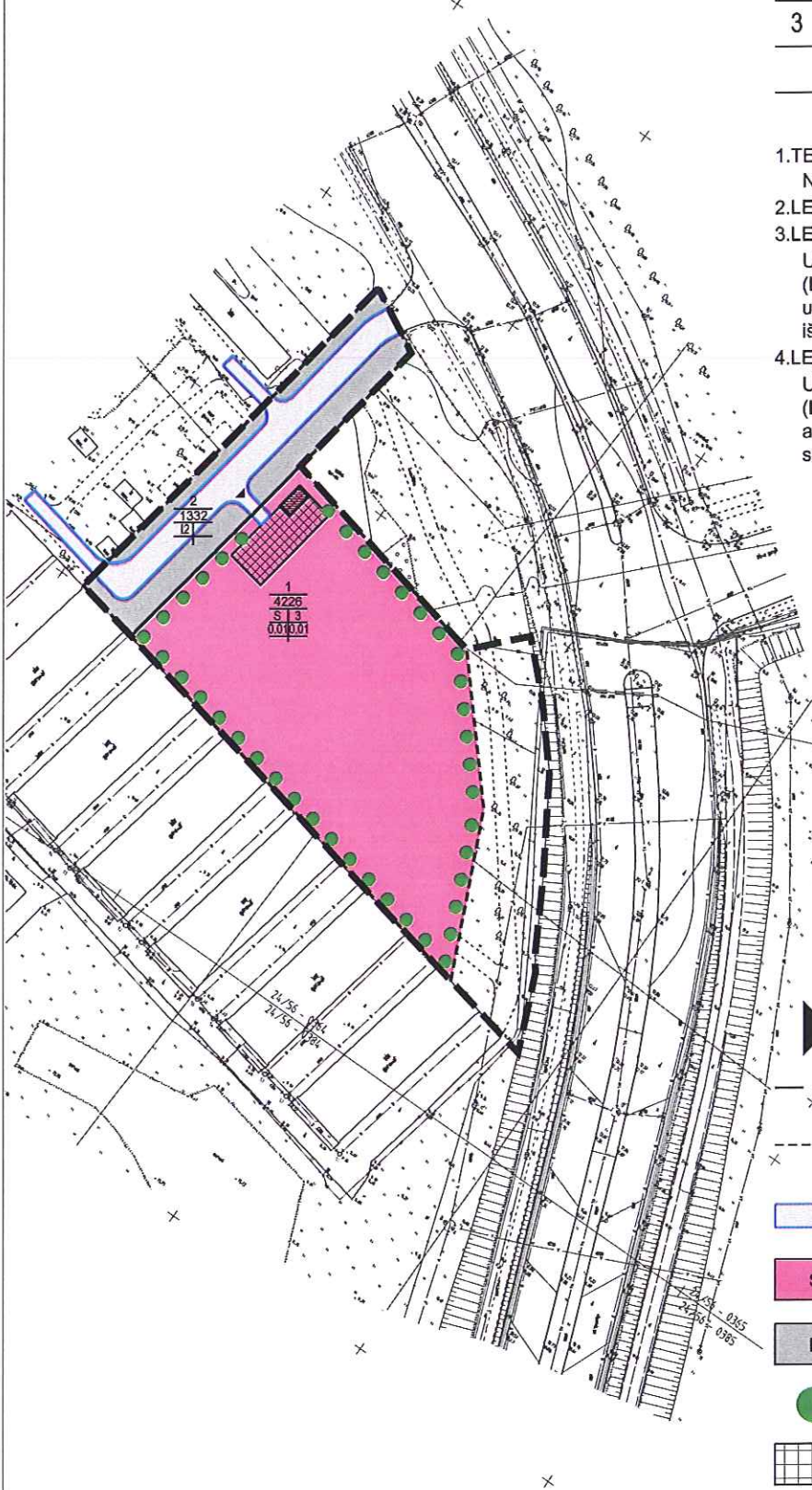










1	2
3	4



1. TERITORIJOS (ŽEMĖS SKLYPO) NAUDOJIMO BŪDAS IR (AR) POBŪDIS
2. LEISTINAS PASTATŲ AUKŠTIS (metrais)
3. LEISTINAS ŽEMĖS SKLYPO UŽSTATYMO TANKUMAS  
(Leistinas užstatymo tankumas yra pastatais užstatomas plotas, nustatomas pagal sienų išorines ribas, santykis su visu žemės sklypo plotu).
4. LEISTINAS ŽEMĖS SKLYPO UŽSTATYMO INTENSYVUMAS  
(Leistinas užstatymo intensyvumas yra visų pastatų antžeminės dalies patalpų bendrojo ploto sumos santykis su žemės sklypo plotu.)

-  PLANUOJAMA [VAŽIAVIMO VIETA]
-  PLANUOJAMOS TERITORIJOS RIBA
-  PLANUOJAMA SKLYPO RIBA
-  PLANUOJAMI NAUJI PRAVAŽIAVIMAI, GATVĖS
-  S NAUJAI FORMUOJAMAS SKLYPAS, PLOTAS ~43ARA1 (atliekų saugojimo-rušiavimo teritorija)
-  I2 NAUJAI FORMUOJAMAS SKLYPAS, PLOTAS ~14ARA1 (inžinerinės infrastruktūros teritorija)
-  PLANUOJAMI NAUJI ŽELDINIAI
-  GALIMA STATYBOS VIETA, OPERATORIAUS SURENKAMAM PASTATUI (~20m², 1aukšto)

Atestato Nr.			TITNAGO G. 10, LT-92121 KLAIPĖDA TEL. / FAKS. 312193.		Kompleksas	DIDELIŲ GABARITINIŲ ATLIEKŲ SURINKIMO AIKŠTELĖS ĮRENGIMO PRIE ŠIAURĖS PR., KLAIPĖDOJE, ŽEMĖS SKLYPO DETALUSIS PLANAS				
1899	PV	R. Gallius			Brėžinys	KONCEPCIJA - PASIŪLYMAS			Laida	
A958	ATLIKO	I. Kaknevičiūtė							O	
					Kompleksas	Objektas	Etapas	Dalis Dokum. Nr. ir laida	Lapas	Lapų
					9-10.12	01	DP	PP - 02	1	1

**DIDELIŲ GABARITINIŲ ATLIEKŲ SURINKIMO  
AIKŠTELĖS ĮRENGIMO PRIE ŠIAURĖS PR., KLAIPĖDOJE,  
ŽEMĖS SKLYPO DETALUSIS PLANAS**

**AIŠKINAMASIS RAŠTAS**

Koncepcija rengiama UAB Klaipėdos regiono atliekų tvarkymo centro (toliau tekste KRATC) užsakymu vadovaujantis 2009 09 18 Klaipėdos miesto savivaldybės mero raštu Nr. (436)-R2-2880.

Koncepcijos tikslas yra išnagrinėti savivaldybės pasiūlytą teritoriją ir nustatyti galimybę 40-50a žemės sklypo suformavimui laisvos valstybinės žemės fonde. Šiame sklype būtų įrengta gabaritinių atliekų aikštelė šiaurinės miesto dalies gyventojų reikmėms.

Koncepcijoje siūloma suformuoti sklypą prie Šiaurės pr., panaudojant jau įrengtą įvažiavimą iš Šiaurės prospekto. Tuo pačiu būtų sutvarkyti įvažiavimai bei pravažiavimai į esamą garažų masyvą.

Naujai formuojamo sklypo dydis planuojamas ~ 43arai.  
Vakarinėje sklypo dalyje formuojamas kelias su įvažiavimu į sklypą. Sklype siūloma įrengti išasfaltuotą aikštelę, skirtą laikyti konteineriams gabaritų atliekų surinkimui. Taip pat galima statybos vieta operatoriaus 20m<sup>2</sup> surenkamam pastatukui.

PV, architektas R. Gailius

