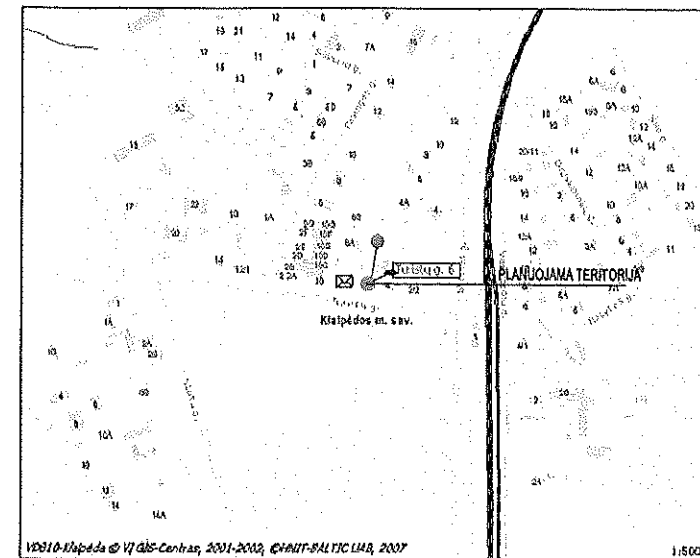
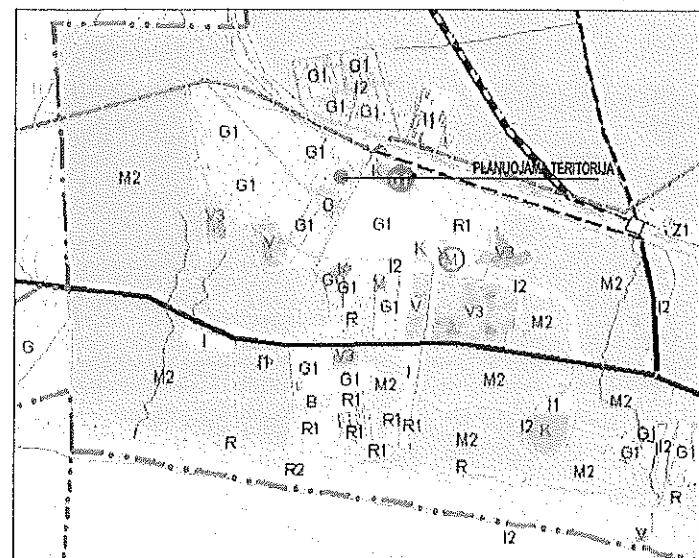


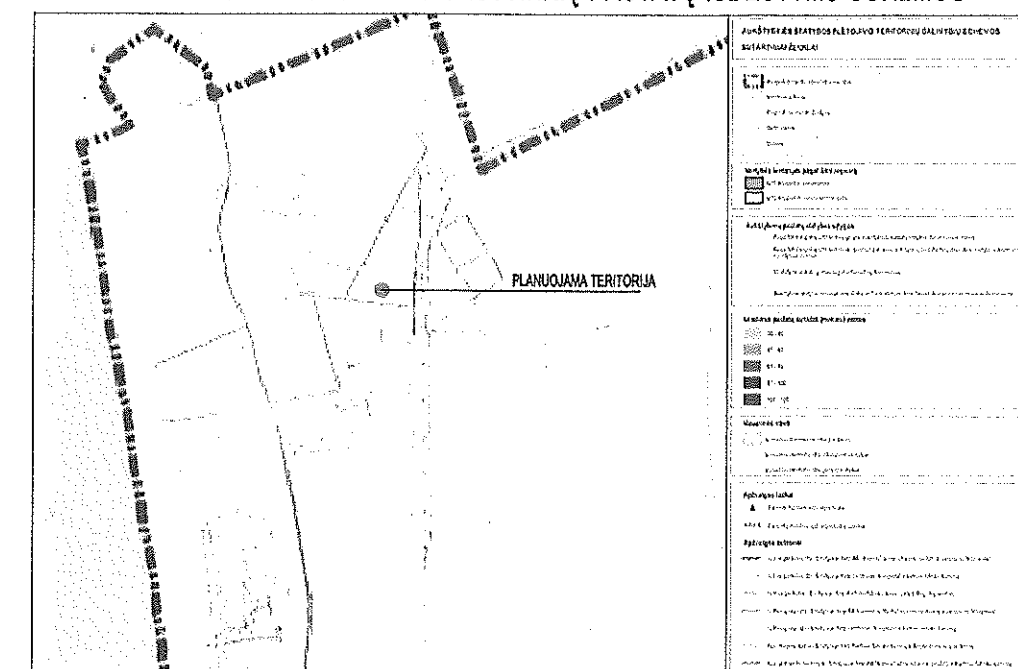
SITUACIJOS SCHEMA



IŠTRAUKA IŠ KLAIPĖDOS MIESTO BENDROJO PLANO



IŠTRAUKA IŠ KLAIPĖDOS MIESTO AUKŠTYBINIŲ PASTATŲ IŠDĖSTYMO SCHEMOS



SUTARTINIS ŽYMĖJIMAS	
	ESAMŲ PASTATŲ
	MAŽAUKŠČIŲ GYVENAMŲJŲ NAMŲ STATYBOS
	ESAMOS GATVĖS
	PROJEKTUOJAMA SKLYPO RIBA
	PLANUOJAMOS TERITORIJOS RIBA
	STATYBOS RIBA
	ESAMŲ SKLYPŲ RIBOS
	PLANUOJAMŲ PRIVAŽIAVIMŲ IR AUTOMOBILIŲ PARKAVIMO AKŠTELĖS
	PLANUOJAMOS AUTOMOBILIŲ STOVĖJIMO VIETOS (GARŽAS PASTATE)
	ESAMŲ IR PLANUOJAMŲ MEDŽIŲ IR KRŪMŲ
	ESAMŲ IR PLANUOJAMŲ ŽELDINIŲ
	PLANUOJAMA AKŠTELĖ BUITINIŲ ATLIEKŲ KONTENERIAMS SAUGOTI SU KIETA DANGA
	PATEKIMO Į SKLYPĄ VIETA
	PATEKIMO Į GARŽĄ VIETA

- SKLYPO NR.1**
 ŽEMĖS SKLYPO PLOTAS - 0,2422 HA.
- 1.1 SKLYPO NR.1 PAGRINDINĖ TIKSLINĖ ŽEMĖS NAUDOJIMO PASKIRTIS: KITOS PASKIRTIES ŽEMĖ, NAUDOJIMO BŪDAS – GYVENAMOSIOS TERITORIJOS (INDEKSAS G), POBŪDIS – MAŽAUKŠČIŲ GYVENAMŲJŲ NAMŲ STATYBOS (INDEKSAS G1).
 - 1.2 LEISTINAS PASTATŲ AUKŠTIS - NE DAUGIAU KAIP 8 M.
 - 1.3 UŽSTATYMO TANKUMAS - UŽSTATYMO PLOTO SANTYKIS SU SKLYPO PLOTU - 35 PROCENTAI.
 - 1.4 UŽSTATYMO INTENSIVYUMAS - STATINIŲ BENDRO PLOTO SANTYKIS SU SKLYPO PLOTU PROCENTAI - 65 PROCENTAI.
 - 1.5 PATEKIMAS Į SKLYPĄ - IŠ PIETINĖJE SKLYPO PUSĖJE ESANČIO PRIVAŽIAVIMO.
 - 1.6 PLANUOJAMAS ŽELDINIŲ UŽIMAMAS PLOTAS BŪS NE MAŽIAU KAIP 25% SKLYPO PLOTO.
 - 1.7 AUTOMOBILIŲ PARKAVIMAS PLANUOJAMO PASTATO GARŽUOSE.
 - 1.8 PLANUOJAMA SUTVARKYTI TERITORIJĄ UŽ SKLYPO RIBŲ.
 - 1.9 PLANUOJAMA ĮRENGTI [VAŽIAVIMĄ] | PLANUOJAMA TERITORIJĄ.

Atestato Nr.	Danės g.43, Klaipėda www.s33.lt ; info@s33.lt			ŽEMĖS SKLYPAS TURISTŲ G.6, KLAIPĖDOJE	
16946	PV:	M.ŠEŠKAUSKAS	2008		
PROJEKTINIS PASIŪLYMAS M 1:1000					Laida:
					1
20060127-01-DLP					Lapas:
					1
					1